
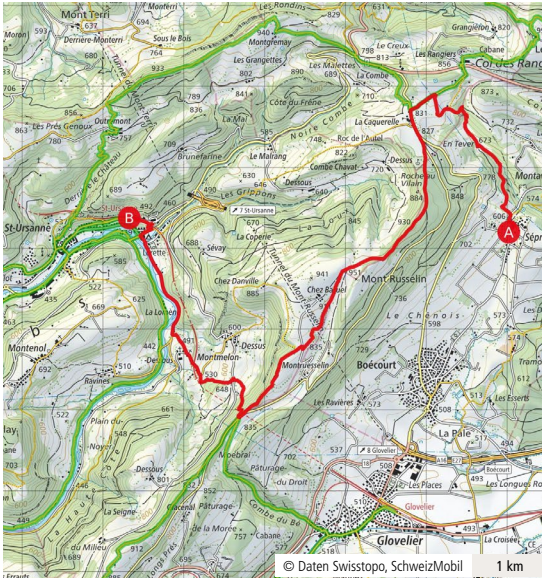


Mittwoch, 14. Mai 2025

Leitung: Brigitte Beerli

Über die Jurahöhen bis nach St-Ursanne

Abseits ausgetretener Pfade



Route:

Séprais (606) – Combe Foudran (765) – La Caquerelle (831) – Montrousselin (927) – Sur Bosnière (781) – Montmélon Dessous (491) – St-Ursanne (492)

Durch die Hügel des Juras schlängelt sich manch unbekannter Wanderweg, den es zu entdecken lohnt. Vom kleinen Dorf Séprais steigen wir durch den Wald auf, bis sich beim altehrwürdigen Hotel La Caquerelle die Landschaft öffnet. Bald ist auf dem 927 Meter hohen Mont Russelin der höchste Punkt der Wanderung erreicht. Durch eine einzigartige Natur- und Kulturlandschaft steigen wir dann bis zum Ufer des Doubs hinab. Dem Fluss entlang führt der Weg bis ins mittelalterliche Klosterstädtchen St-Ursanne.

Treffpunkt:

08:20 Basel SBB, Passerelle (S3 Richtung Aesch)

Hinfahrt:

08:32 Basel SBB ab (via Aesch - Laufen - Delémont)
10:14 Séprais an

Rückfahrt:

xx:20 St-Ursanne ab (via Laufen - Aesch)
yy:36 Basel SBB an

Billette / Kosten:

Billette nach Séprais und ab St. Ursanne selbst lösen
U-Abo-Bereich: bis/ab Laufen

Verpflegung:

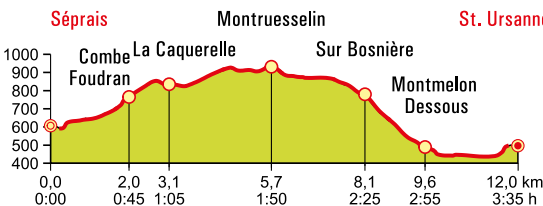
Aus dem Rucksack

Besonderes:

Trittsicherheit, kurzer steiler Abstieg, Stöcke empfohlen
Max. 25 Teilnehmende

Anmeldung:

Bis 12.5.2025 an die WL: 079 246 42 29 oder
sunshine99@bluewin.ch



Zur Wanderung auf
SchweizMobil