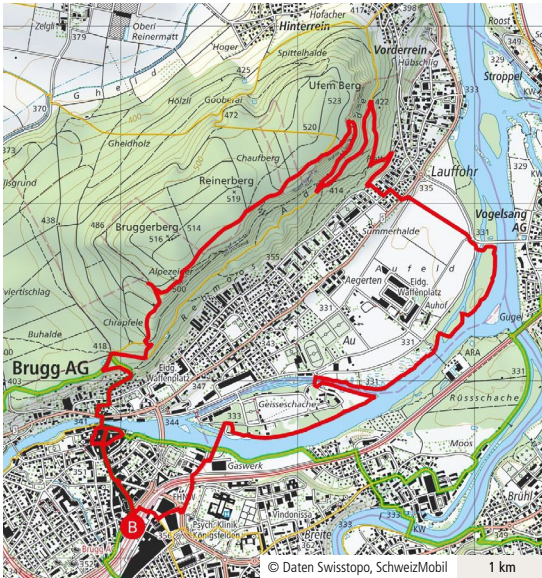


Mittwoch, 19. November 2025

Leitung: Irene Meinen

Zum «Wasserschlossblick»

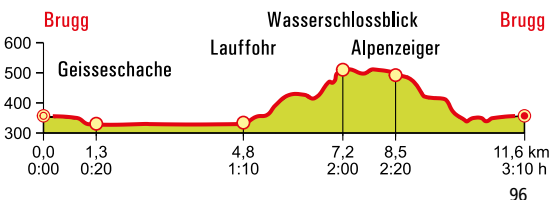
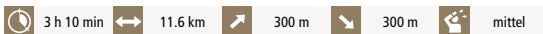
Panoramawanderung bei Brugg



Route:

Brugg Bf. (352) – Geisseschache (300) – Auschache (331) – Lauffohr (338) – Wasserschlossblick (490) – Bruggerberg (500) – Bananenhöhle (500) – Hexenpatz (416) – Brugg Bf.

Das Wasserschloss bei Brugg ist eine einzigartige Flusslandschaft und wurde als Aue und Landschaft von nationaler Bedeutung ausgezeichnet. Entlang der Aare, vorbei an idyllischen Auen, erreichen wir nach kurzem Aufstieg den Bruggerberg und geniessen beim Wasserschlossblick die Aussicht auf den Zusammenfluss von Aare, Reuss und Limmat sowie die umliegenden Hügel. Der Krete entlang geht es zum Alpenzeiger und anschliessend hinunter zur reizvollen Brugger Altstadt.



Treffpunkt:

09:00 Basel SBB, Passerelle für IR nach Zürich

Hinfahrt:

09:11 Basel SBB ab (via Rheinfelden - Frick)
09:57 Brugg an

Rückfahrt:

15:41 Brugg ab (via Frick - Rheinfelden)
16:24 Basel SBB an

Billette / Kosten:

Billette nach Brugg und zurück selbst lösen;
mit U-Abo: ab/bis Frick

Verpflegung:

Aus dem Rucksack, Einkehr am Schluss der Wanderung möglich

Besonderes:

Taschenlampe für Höhlenbesuch

Anmeldung:

Bis 17.11.2025 an die WL: 061 601 72 06 oder
wander.irene@gmx.ch



Zur Wanderung auf
SchweizMobil